

Bestimmungsplan > Gewerbegebiet Niedererlbach Süd < Gemeinde Bruch a. Erlbach

Bestandteile des Bebauungsplanes


- ~ Bebauungsplan M. 1:1000
- ~ Baulinien und Freiflächen M. 1:1000
- ~ Begründung

Aufstellungsbeschluss des Gemeinderates vom 13.9.1979

Der Entwurf des Bebauungsplanes wurde mit Begründung gemäß § 2(6) B-BauG vom 02. Juni 1980 bis 03. Juli 1980 in Gemeinderatsverwaltung Büch am Erlbach öffentlich ausgestellt.


Büch am Erlbach den 15.07.1980  Huber, 1. Bürgermeister

Die Gemeinde Büch am Erlbach hat mit Beschluss des Gemeinderates vom 23.01.1981 den Bebauungsplan gemäß § 10 B-BauG und gemäß Art. 107(4) Bay BauO als Satzzung beschlossen.

Büch am Erlbach den 11.02.1981  Huber, 1. Bürgermeister


Das Landratsamt Landshut hat den Bebauungsplan mit Bescheid vom 11.03.1981 Nr. 40 - EAP1.610-5 gemäß § 11 BBauG i. Verb. m. § 3 Abs. 1 der Zuständigkeitsverordnung zum BBauG i. d. F. d. Bek. v. 4.7.1978 (GVBl. S. 432/78) genehmigt.

Landshut, den 03.03.1981

 Platzer
Oberregierungsrat

Büch am Erlbach den 23.03.1981 ortsüblich bekannt gemacht worden.

Der Bebauungsplan ist damit nach § 2(7) B-BauG rechtsverbindlich.

Büch am Erlbach, den 24.04.1981  Huber, 1. Bürgermeister

Planung:

Bert Bernauer - Math. Leichenbach - Klünke ~ Tel. 089/21053345

Dipl. Ingenieur - Arch. - Regierungskammermeister

8055 Moosburg, Gethestr. 5 ~ 8000 München, Osnacherstr. 7

Moosburg, den 14.04.1980 Bernauer Bert

